

# м. Гірник







Донецька область

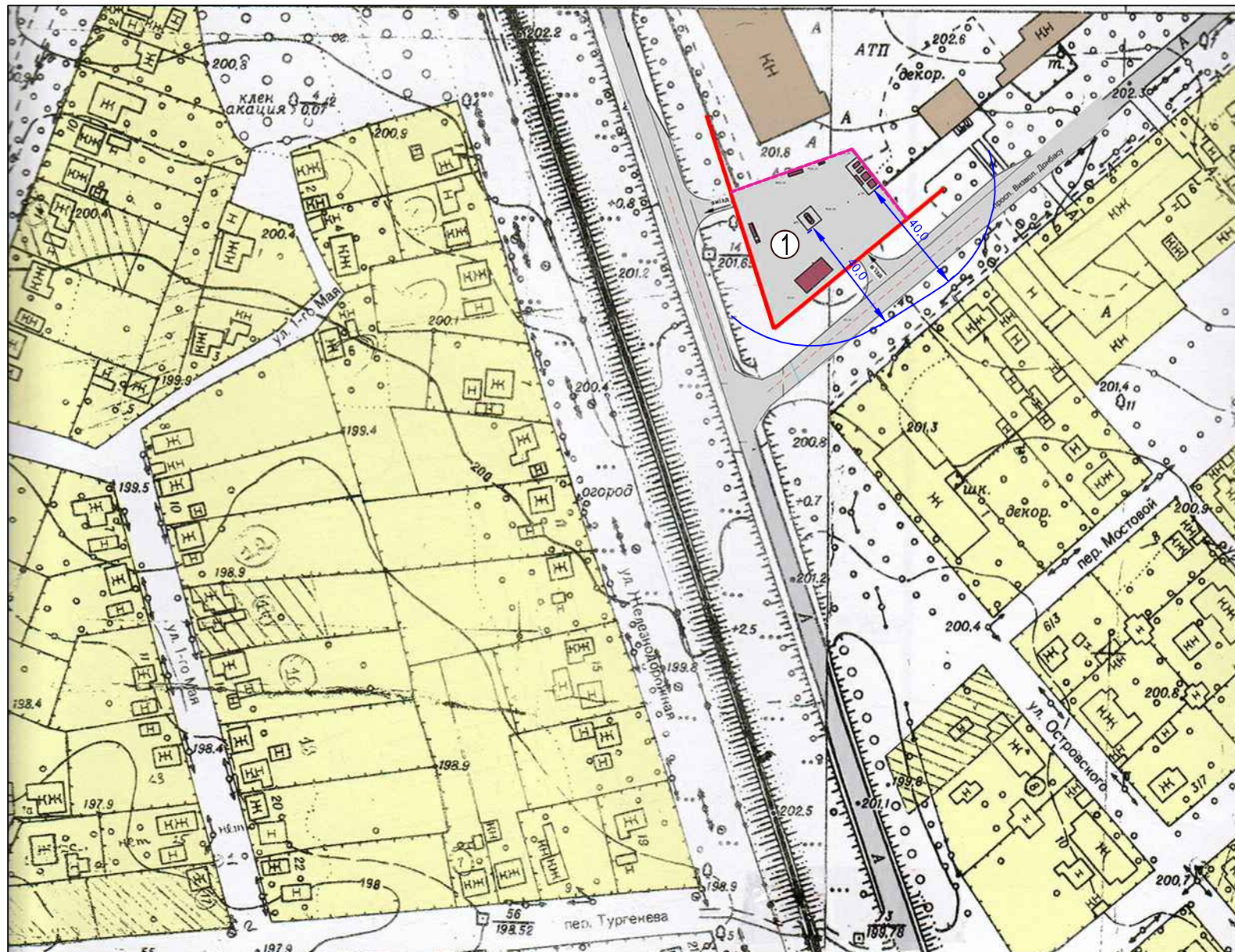
Схема розташування території у  
планувальній структурі  
населеного пункту

Експлікація:

1. Багатопаливна АЗС (проект)

Умовні позначення:

-  Червона лінія
-  Межа розглянутої території по нормі
-  Протипожежна відстань від АЗС до житлової забудови
-  Дорога з твердим покриттям
-  Недіючі склади
-  Існуюча житлова садибна забудова



						№			
						Замовник: Гірницька міська рада			
Змін.	Кілк.	Лист	№ док.	Підп.	Дата	Детальний план території по вулиці Володимирській, буд. 2 в м. Гірнику для розміщення багатопаливної АЗС Баринову Сергію Володимировичу	Масштаб	Лист	Листів
							1: 10000	1	5
						Схема розташування території у планувальній структурі населеного пункту	Фізична особа-підприємець Кочетов Андрій Володимирович Кваліфікаційний сертифікат серія АА № 001706		