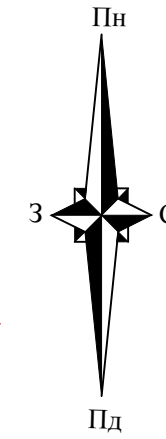


м. Гірник

Донецька область







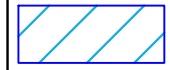
План існуючого використання території Схема планувальних обмежень

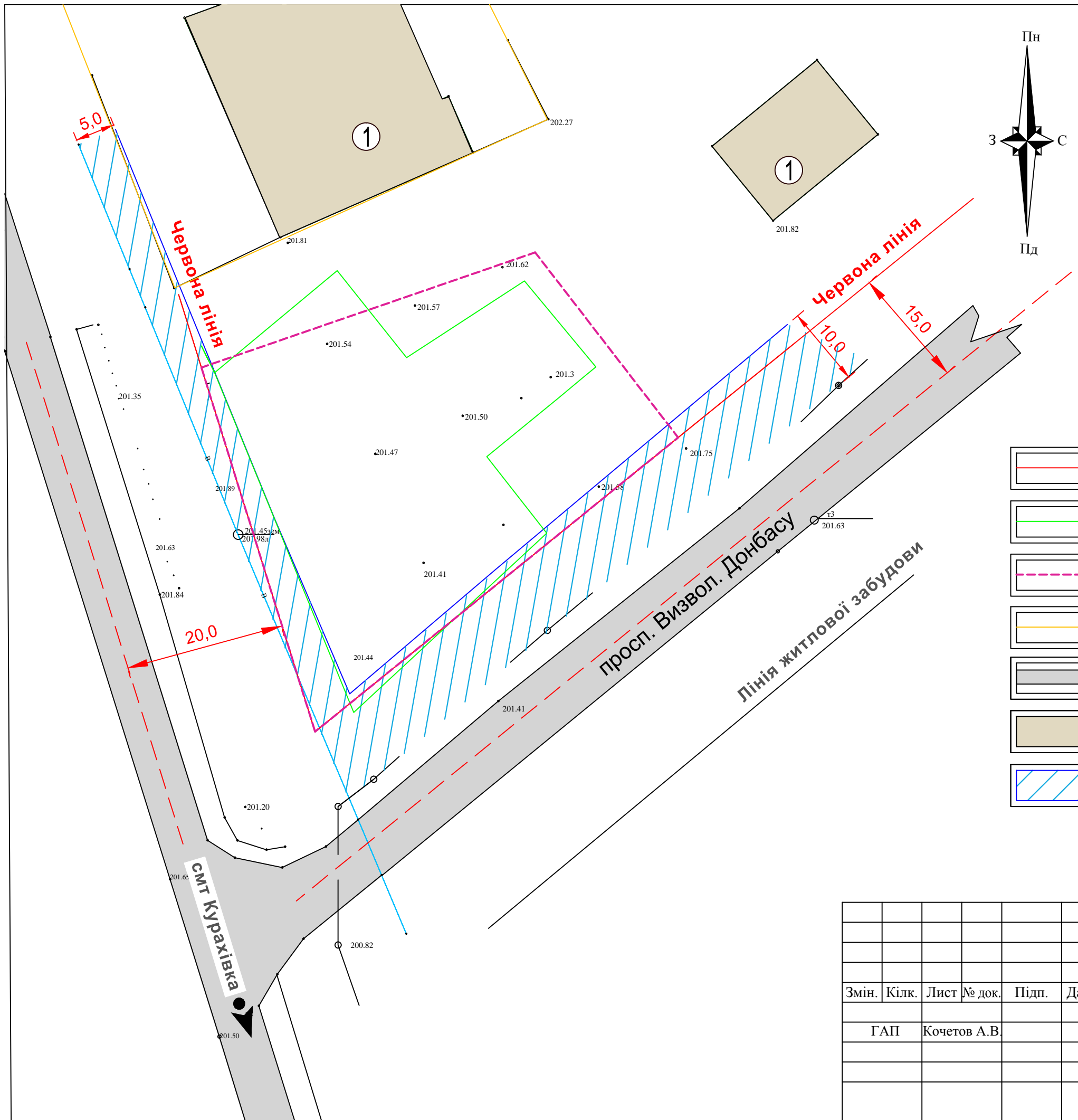


Експлікація:

1. Недіючі склади

Умовні позначення:

-  Червона лінія
-  Існуюча межа розглянутої території
-  Межа розглянутої території по нормі
-  Відведення земельної ділянки
-  Дорога з твердим покриттям
-  Недіючі склади
-  Охоронна зона від ЛЕП та водопроводу



						№			
						Замовник: Гірницька міська рада			
Змін.	Кілк.	Лист	№ док.	Підп.	Дата	Детальний план території по вулиці Володимирській, буд. 2 в м. Гірнику для розміщення багатопаливної АЗС Баринову Сергію Володимировичу	Масштаб	Лист	Листів
							1: 500	2	5
						План існуючого використання території Схема планувальних обмежень	Фізична особа-підприємець Кочетов Андрій Володимирович Кваліфікаційний сертифікат серія АА № 001706		