









# м. Гірник

## Донецька область

### Експлікація:

1. Будівля операторської
2. Острівок з роздавальною колонкою
3. Підземний резервуарний парк рідкого палива
4. Майданчик під зливне обладнання
5. Газовий модуль для СВГ
6. Протипожежний щит та ящик з піском
7. Нафтовловлювач
8. Очисні споруди
9. Недіючі склади

### Умовні позначення:

-  Червона лінія
-  Існуюча межа розглянутої території
-  Межа розглянутої території по нормі
-  Дорога з твердим покриттям
-  Озеленення
-  Недіючі склади
-  Охоронна зона від ЛЕП та водопроводу
-  Технологічне обладнання, будинки та споруди, розташовані на території традиційної АЗС

### Техніко-економічні показники:

Найменування	Одиниці виміру	Кількість
<b>Загальна площа розглянутої земельної ділянки</b>	м <sup>2</sup>	1915,54
у т.ч.:		
Площа забудови (будівля, розд. кол.)	м <sup>2</sup>	108,0
Площа споруд	м <sup>2</sup>	87,0
Площа твердого покриття	м <sup>2</sup>	1720,54

№					
Замовник: Гірницька міська рада					
Змін.	Кілк.	Лист № док.	Підп.	Дата	
	ГАП	Кочетов А.В.			
Детальний план території по вулиці Володимирській, буд. 2 в м. Гірнику для розміщення багатопаливної АЗС Баринову Сергію Володимировичу					Масштаб
					Лист
					Листів
Проектний план					1: 500
					3
					5
Фізична особа-підприємець Кочетов Андрій Володимирович Кваліфікаційний сертифікат серія АА № 001706					

